



КУРСКАЯ ОБЛАСТЬ
АДМИНИСТРАЦИЯ ГОРОДА ЖЕЛЕЗНОГОРСКА

ПОСТАНОВЛЕНИЕ

29.05.2023

№ 1353

г. Железнодорожск

О присвоении адреса
земельному участку

Руководствуясь пунктом 27 части 1 статьи 16 Федерального закона от 06.10.2003 № 131-ФЗ «Об общих принципах организации местного самоуправления в Российской Федерации», пунктом 27 части 1 статьи 9 Устава города Железнодорожска Курской области, статьями 2, 3 и 4 Правил присвоения, изменения и аннулирования адресов на территории муниципального образования «город Железнодорожск» Курской области, утвержденных решением Железнодорожской городской Думы от 09.04.2015 № 299-5-РД, рассмотрев обращение Таценко Е.И. от 19.05.2023 вх. № 1485/567376.2 МФЦ, действующей на основании приказа от 26.05.2020 № 71 л/с, в интересах областного бюджетного учреждения стационарного социального обслуживания Курской области «Железнодорожский детский дом-интернат «Надежда» и предоставленную документацию, в целях упорядочения адресации объектов недвижимости в городе Железнодорожске, Администрация города Железнодорожска **п о с т а н о в л я е т :**

1. Присвоить объекту недвижимости – земельному участку с кадастровым номером 46:30:000003:37 и местоположением: Курская обл., г. Железнодорожск, ул. Привокзальная, адрес: **Российская Федерация, Курская область, городской округ город Железнодорожск, город Железнодорожск, улица Привокзальная, участок 7.**

2. Управлению архитектуры и градостроительства Администрации города Железнодорожска (Приходько Н.В.) зарегистрировать адрес, указанный в пункте 1 настоящего постановления, в адресном реестре города Железнодорожска.

3. Контроль за исполнением настоящего постановления оставляю за собой.

4. Настоящее постановление вступает в силу со дня его подписания.

Первый заместитель Главы
Администрации города Железнодорожска



И.М. Ефремов



КУРСКАЯ ОБЛАСТЬ
АДМИНИСТРАЦИЯ ГОРОДА ЖЕЛЕЗНОГОРСКА

ПОСТАНОВЛЕНИЕ

29.05.2023

№ 1353

г. Железнодорожск

О присвоении адреса
земельному участку

Руководствуясь пунктом 27 части 1 статьи 16 Федерального закона от 06.10.2003 № 131-ФЗ «Об общих принципах организации местного самоуправления в Российской Федерации», пунктом 27 части 1 статьи 9 Устава города Железнодорожска Курской области, статьями 2, 3 и 4 Правил присвоения, изменения и аннулирования адресов на территории муниципального образования «город Железнодорожск» Курской области, утвержденных решением Железнодорожской городской Думы от 09.04.2015 № 299-5-РД, рассмотрев обращение Таценко Е.И. от 19.05.2023 вх. № 1485/567376.2 МФЦ, действующей на основании приказа от 26.05.2020 № 71 л/с, в интересах областного бюджетного учреждения стационарного социального обслуживания Курской области «Железнодорожский детский дом-интернат «Надежда» и предоставленную документацию, в целях упорядочения адресации объектов недвижимости в городе Железнодорожске, Администрация города Железнодорожска **п о с т а н о в л я е т**:

1. Присвоить объекту недвижимости – земельному участку с кадастровым номером 46:30:000003:37 и местоположением: Курская обл., г. Железнодорожск, ул. Привокзальная, адрес: **Российская Федерация, Курская область, городской округ город Железнодорожск, город Железнодорожск, улица Привокзальная, участок 7.**

2. Управлению архитектуры и градостроительства Администрации города Железнодорожска (Приходько Н.В.) зарегистрировать адрес, указанный в пункте 1 настоящего постановления, в адресном реестре города Железнодорожска.

3. Контроль за исполнением настоящего постановления оставляю за собой.



4. Настоящее постановление вступает в силу со дня его подписания.

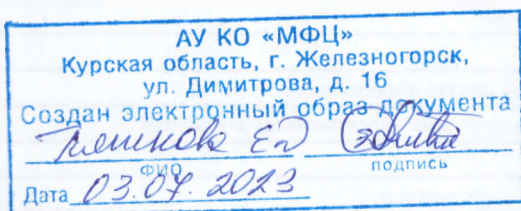
Первый заместитель Главы
Администрации города Железнодорожска



И.М. Ефремов



		том числе уголовной) за представление поддельных документов, в том числе документов, содержащих недостоверные сведения.	
12.	Даю свое согласие на участие в опросе по оценке качества предоставленной мне государственной услуги:		
	да	<input checked="" type="checkbox"/>	по телефону: +79510786619
13.	Подпись		Дата
	 (подпись)	Е.И. Таценко (инициалы, фамилия)	«03» июля 2023 г.
14.	Удостоверительная надпись нотариуса о свидетельствовании подлинности подписи на документе:		Дата
	(подпись)	М.П.	«__» _____ г.
	(ИНН нотариуса)		
15.	Отметка специалиста, принявшего заявление и приложенные к нему документы: Пяткова Е.Д. 		





КУРСКАЯ ОБЛАСТЬ
АДМИНИСТРАЦИЯ ГОРОДА ЖЕЛЕЗНОГОРСКА

ПОСТАНОВЛЕНИЕ

29.05.2023

№ 1353

г. Железнодорожск

О присвоении адреса
земельному участку

Руководствуясь пунктом 27 части 1 статьи 16 Федерального закона от 06.10.2003 № 131-ФЗ «Об общих принципах организации местного самоуправления в Российской Федерации», пунктом 27 части 1 статьи 9 Устава города Железнодорожска Курской области, статьями 2, 3 и 4 Правил присвоения, изменения и аннулирования адресов на территории муниципального образования «город Железнодорожск» Курской области, утвержденных решением Железнодорожской городской Думы от 09.04.2015 № 299-5-РД, рассмотрев обращение Таценко Е.И. от 19.05.2023 вх. № 1485/567376.2 МФЦ, действующей на основании приказа от 26.05.2020 № 71 л/с, в интересах областного бюджетного учреждения стационарного социального обслуживания Курской области «Железнодорожский детский дом-интернат «Надежда» и предоставленную документацию, в целях упорядочения адресации объектов недвижимости в городе Железнодорожске, Администрация города Железнодорожска **п о с т а н о в л я е т :**

1. Присвоить объекту недвижимости – земельному участку с кадастровым номером 46:30:000003:37 и местоположением: Курская обл., г. Железнодорожск, ул. Привокзальная, адрес: **Российская Федерация, Курская область, городской округ город Железнодорожск, город Железнодорожск, улица Привокзальная, участок 7.**

2. Управлению архитектуры и градостроительства Администрации города Железнодорожска (Приходько Н.В.) зарегистрировать адрес, указанный в пункте 1 настоящего постановления, в адресном реестре города Железнодорожска.

3. Контроль за исполнением настоящего постановления оставляю за собой.

4. Настоящее постановление вступает в силу со дня его подписания.

Первый заместитель Главы
Администрации города Железнодорожска



И.М. Ефремов

Шуршакова Е.Г.
7-64-07 (178)

АУ КО «МФЦ»
Курская область, г. Железнодорожск,
ул. Димитрова, д. 16
Создан электронный образ документа
Шуршакова Е.Г. Подпись
Дата 23.05.2023

Управление Федеральной службы государственной регистрации, кадастра и картографии по Курской области
полное наименование органа регистрации прав

Выписка из Единого государственного реестра недвижимости об объекте недвижимости

Сведения о характеристиках объекта недвижимости


В Единый государственный реестр недвижимости внесены следующие сведения:

Раздел 1 Лист 1

Земельный участок	
вид объекта недвижимости	
Лист № 1 раздела 1	Всего листов раздела 1: 3
Всего разделов: 8	Всего листов выписки: 11
04.07.2023г.	
Кадастровый номер:	46:30:000003:37
Номер кадастрового квартала:	46:30:000003
Дата присвоения кадастрового номера:	17.12.2003
Ранее присвоенный государственный учетный номер:	данные отсутствуют
Адрес:	Российская Федерация, Курская область, городской округ город Железнодорожный, город Железнодорожный, улица Привокзальная, участок 7
Площадь:	5402.9 +/- 24.5
Кадастровая стоимость, руб.:	7357422.22
Кадастровые номера расположенных в пределах земельного участка объектов недвижимости:	46:30:000003:1483, 46:30:000003:1243, 46:30:000003:1244, 46:30:000003:1255, 46:30:000003:1256, 46:30:000003:1206
Кадастровые номера объектов недвижимости, из которых образован объект недвижимости:	данные отсутствуют
Кадастровые номера образованных объектов недвижимости:	данные отсутствуют
Категория земель:	Земли населенных пунктов
Виды разрешенного использования:	Для эксплуатации и обслуживания зданий
Сведения о кадастровом инженере:	данные отсутствуют
Сведения о лесах, водных объектах и об иных природных объектах, расположенных в пределах земельного участка:	данные отсутствуют
Сведения о том, что земельный участок полностью расположен в границах зоны с особыми условиями использования территории, территории объекта культурного наследия, публичного сервитута:	данные отсутствуют
Сведения о том, что земельный участок расположен в границах особой экономической зоны, территории опережающего социально-экономического развития, зоны территориального развития в Российской Федерации, игровой зоны:	данные отсутствуют

полное наименование должности	 ДОКУМЕНТ ПОДПИСАН ЭЛЕКТРОННОЙ ПОДПИСЬЮ	инициалы, фамилия
-------------------------------	--	-------------------

Сертификат: 3094B7974B3CA8E1F07A347CFAD6FA78
 Владелец: ФЕДЕРАЛЬНАЯ СЛУЖБА ГОСУДАРСТВЕННОЙ
 РЕГИСТРАЦИИ, КАДАСТРА И КАРТОГРАФИИ
 Действителен: с 17.05.2022 по 10.08.2023

Земельный участок	
вид объекта недвижимости	
Лист № 2 раздела 1	Всего листов раздела 1: 3
	Всего разделов: 8
	Всего листов выписки: 11
Кадастровый номер:	46:30:000003:37
Сведения о том, что земельный участок расположен в границах особо охраняемой природной территории, охотничьих угодий, исторических объектов:	данные отсутствуют
Сведения о результатах проведения государственного кадастрового надзора:	данные отсутствуют
Сведения о расположении земельного участка в границах территории, в отношении которой утвержден проект межевания территории:	данные отсутствуют
Условный номер земельного участка:	данные отсутствуют
Сведения о принятии акта и (или) заключении договора, предусматривающих предоставление в соответствии с земельным законодательством исполнительным органом государственной власти или органом местного самоуправления, находящегося в государственной или муниципальной собственности земельного участка для строительства наемного дома социального использования или наемного дома коммерческого использования:	данные отсутствуют
Сведения о том, что земельный участок или земельные участки образованы на основании решения об изъятии земельного участка и (или) расположенного на нем объекта недвижимости для государственных или муниципальных нужд:	данные отсутствуют
Сведения о том, что земельный участок образован из земель или земельного участка, государственная собственность на которые не разграничена:	данные отсутствуют
Сведения о наличии земельного спора о местоположении границ земельных участков:	данные отсутствуют
Статус записи об объекте недвижимости:	Сведения об объекте недвижимости имеют статус "актуальные, ранее учтенные"
Особые отметки:	Сведения об ограничениях права на объект недвижимости, обременениях данного объекта, не зарегистрированных в реестре прав, ограничений прав и обременений недвижимого имущества: вид ограничения (обременения): ограничения прав на земельный участок, предусмотренные статьей 56 Земельного кодекса Российской Федерации; срок действия: с 08.10.2020; реквизиты документа-основания: постановление "Об утверждении Положения о создании охранных зон стационарных пунктов наблюдений за состоянием окружающей природной среды, ее загрязнением" от 27.08.1999 № 972 выдан: Правительства РФ .
полное наименование должности	 <p>ДОКУМЕНТ ПОДПИСАН ЭЛЕКТРОННОЙ ПОДПИСЬЮ</p> <p>Сертификат: 3094B7974B3CABE1F07A347CFAD6FA78 Владелец: ФЕДЕРАЛЬНАЯ СЛУЖБА ГОСУДАРСТВЕННОЙ РЕГИСТРАЦИИ, КАДАСТРА И КАРТОГРАФИИ Действителен: с 17.05.2022 по 10.08.2023</p>
	инициалы, фамилия

Земельный участок
вид объекта недвижимости

Всего листов раздела 1: 3

Всего разделов: 8

Всего листов выписки: 11

46:30.000003:37

Таценко Елена Ивановна, действующая на основании документа: Приказ от имени заместителя
Областного бюджетного учреждения стационарного социального обслуживания Курьинской области
"Железнодорожный детский дом-интернат "Надежда", 4633001331



ДОКУМЕНТ ПОДПИСАН

ЭЛЕКТРОННОЙ ПОДПИСЬЮ

Сертификат: 3094B7974B13CA8E1F07A347CFAD6FA78

Владелец: ФЕДЕРАЛЬНАЯ СЛУЖБА ГОСУДАРСТВЕННОЙ

РЕГИСТРАЦИИ, КАДАСТРА И КАРТОГРАФИИ

Действителен: с 17.05.2022 по 10.08.2023


ование должности

инициалы, фамилия


Выписка из Единого государственного реестра недвижимости об объекте недвижимости
Сведения о зарегистрированных правах

Раздел 2 Лист 4

Земельный участок		
вид объекта недвижимости		
Лист № 1 раздела 2	Всего листов раздела 2: 2	Всего разделов: 8
Всего листов выписки: 11		
07.2023г.		
Идентификационный номер:		46:30:000003:37
1	Правообладатель (правообладатели):	1.1 Областное бюджетное учреждение стационарного социального обслуживания Курской области "Железнодорожский детский дом-интернат "Надежда", ИНН: 4633001351, ОГРН: 1024601219158
	Сведения о возможности предоставления третьим лицам персональных данных физического лица:	1.1.1 данные отсутствуют
	Вид, номер, дата и время государственной регистрации права:	2.1 Постоянное (бессрочное) пользование 46-46-07/078/2012-181 23.10.2012 00:00:00
	Сведения об осуществлении государственной регистрации сделки, права без необходимого в силу закона согласия третьего лица, органа:	3.1 данные отсутствуют
4	Ограничение прав и обременение объекта недвижимости:	не зарегистрировано
1	Правообладатель (правообладатели):	1.2 Курская область
	Сведения о возможности предоставления третьим лицам персональных данных физического лица:	1.2.1 данные отсутствуют
2	Вид, номер, дата и время государственной регистрации права:	2.2 Собственность 46-46-07/010/2008-358 27.06.2008 00:00:00
3	Сведения об осуществлении государственной регистрации сделки, права без необходимого в силу закона согласия третьего лица, органа:	3.2 данные отсутствуют
4	Ограничение прав и обременение объекта недвижимости:	не зарегистрировано
5	Договоры участия в долевом строительстве:	не зарегистрировано
6	Заявленные в судебном порядке права требования:	данные отсутствуют
7	Сведения о возможности предоставления третьим лицам персональных данных физического лица:	данные отсутствуют
8	Сведения о возражении в отношении зарегистрированного права:	данные отсутствуют
9	Сведения о наличии решения об изъятии объекта недвижимости для государственных и муниципальных нужд:	данные отсутствуют

полное наименование должности	 <p>ДОКУМЕНТ ПОДПИСАН ЭЛЕКТРОННОЙ ПОДПИСЬЮ</p> <p>Сертификат: 3094B7974B3C8E1F07A347CFAD6FA78 Владелец: ФЕДЕРАЛЬНАЯ СЛУЖБА ГОСУДАРСТВЕННОЙ РЕГИСТРАЦИИ, КАДАСТРА И КАРТОГРАФИИ Действителен: с 17.05.2022 по 10.08.2023</p>	инициалы, фамилия
-------------------------------	--	-------------------

Земельный участок вид объекта недвижимости			
Лист № 2 раздела 2	Всего листов раздела 2: 2	Всего разделов: 8	Всего листов выписки: 11
Информационный номер: 46:30:000003:37			
Сведения о невозможности государственной регистрации права на земельный участок правообладателя или его законного представителя:	данные отсутствуют		
Правопритязания и сведения о наличии поступивших, но не рассмотренных заявлений о проведении государственной регистрации права (перехода, прекращения права), ограничения права или обременения объекта недвижимости, сделки в отношении объекта недвижимости:	отсутствуют		
Сведения о невозможности государственной регистрации прекращения, ограничения права на земельный участок из земель сельскохозяйственного назначения:	данные отсутствуют		

полное наименование должности	 ДОКУМЕНТ ПОДПИСАН ЭЛЕКТРОННОЙ ПОДПИСЬЮ	инициалы, фамилия
	Сертификат: 3094B7974B3CA8E1F07A347CFAD6FA78 Владелец: ФЕДЕРАЛЬНАЯ СЛУЖБА ГОСУДАРСТВЕННОЙ РЕГИСТРАЦИИ, КАДАСТРА И КАРТОГРАФИИ Действителен: с 17.05.2022 по 10.08.2023	

Выписка из Единого государственного реестра недвижимости об объекте недвижимости
 Описание местоположения земельного участка

Земельный участок вид объекта недвижимости			
Лист № 1 раздела 3	Всего листов раздела 3: 1	Всего разделов: 8	Всего листов выписки: 11
10/2023г.			
Кадстровый номер:		46:30:000003:37	


План (чертеж, схема) земельного участка



Масштаб 1:1000

Условные обозначения:

	ДОКУМЕНТ ПОДПИСАН ЭЛЕКТРОННОЙ ПОДПИСЬЮ	
полное наименование должности	инициалы, фамилия	



Сертификат: 1094B7974B3CA8E1F07A347CFAD6FA78
 Владелец: ФЕДЕРАЛЬНАЯ СЛУЖБА ГОСУДАРСТВЕННОЙ
 РЕГИСТРАЦИИ, КАДАСТРА И КАРТОГРАФИИ
 Действителен: с 17.05.2022 по 10.08.2023

Выписка из Единого государственного реестра недвижимости об объекте недвижимости
Описание местоположения земельного участка

Земельный участок			
вид объекта недвижимости			
Лист № 1 раздела 3.1	Всего листов раздела 3.1: 1	Всего разделов: 8	Всего листов выписки: 11
от 07.2023г.			
Катастровый номер:		46:30:000003:37	

Описание местоположения границ земельного участка							
№ п/п	Номер точки		Дирекционный угол	Горизонтальное проложение, м	Описание закрепления на местности	Кадастровые номера смежных участков	Сведения об адресах правообладателей смежных земельных участков
	начальная	конечная					
1	2	3	4	5	6	7	8
1	1.1.1	1.1.2	241°36.9'	17.61	данные отсутствуют	данные отсутствуют	данные отсутствуют
2	1.1.1	1.1.1			данные отсутствуют	46:30:000003:1401	данные отсутствуют
3	1.1.2	1.1.3	335°35.9'	68.33	данные отсутствуют	данные отсутствуют	данные отсутствуют
4	1.1.3	1.1.4	23°24.8'	3.5	данные отсутствуют	данные отсутствуют	данные отсутствуют
5	1.1.3	1.1.3			данные отсутствуют	46:30:000003:38	адрес отсутствует; Россия, г. Курск, ул. Карла Маркса, дом №76
6	1.1.4	1.1.5	69°46.8'	84.49	данные отсутствуют	данные отсутствуют	данные отсутствуют
7	1.1.5	1.1.6	162°5.9'	58.4	данные отсутствуют	46:30:000003:413	данные отсутствуют
8	1.1.5	1.1.5			данные отсутствуют	46:30:000003:1866	данные отсутствуют
9	1.1.6	1.1.7	227°6.7'	3.45	данные отсутствуют	46:30:000003:1402	данные отсутствуют
10	1.1.7	1.1.8	246°17.8'	0.9	данные отсутствуют	46:30:000003:1402	данные отсутствуют
11	1.1.8	1.1.9	246°29.4'	30.96	данные отсутствуют	данные отсутствуют	данные отсутствуют
12	1.1.9	1.1.10	156°22.3'	3.14	данные отсутствуют	46:30:000003:1403	данные отсутствуют
13	1.1.10	1.1.11	222°39.5'	3.81	данные отсутствуют	46:30:000003:1403	данные отсутствуют
14	1.1.11	1.1.12	234°24.5'	3.76	данные отсутствуют	46:30:000003:1403	данные отсутствуют
15	1.1.12	1.1.1	247°31.4'	20.32	данные отсутствуют	данные отсутствуют	данные отсутствуют

полное наименование должности	ДОКУМЕНТ ПОДПИСАН ЭЛЕКТРОННОЙ ПОДПИСЬЮ	инициалы, фамилия
-------------------------------	---	-------------------

Сертификат: 3094B7974B3CA8E1F07A347CFAD6FA78
Владелец: ФЕДЕРАЛЬНАЯ СЛУЖБА ГОСУДАРСТВЕННОЙ
РЕГИСТРАЦИИ, КАДАСТРА И КАРТОГРАФИИ
Действителен: с 17.05.2022 по 10.08.2023

Выписка из Единого государственного реестра недвижимости об объекте недвижимости
Описание местоположения земельного участка

Земельный участок			
вид объекта недвижимости			
Лист № 1 раздела 3.2	Всего листов раздела 3.2: 1	Всего разделов: 8	Всего листов выписки: 11

Идентификационный номер:	46:30:000003:37
--------------------------	-----------------

Сведения о характерных точках границы земельного участка

Система координат МСК-46

Координаты, м		Описание закрепления на местности	Средняя квадратичная погрешность определения координат характерных точек границ земельного участка, м
X	Y		
2	3	4	5
491006.08	1243212.55	-	0.1
491013.85	1243231.33	-	0.1
491016.04	1243234.39	-	0.1
491018.84	1243236.97	-	0.1
491021.72	1243235.71	-	0.1
491034.07	1243264.1	-	0.1
491034.43	1243264.92	-	0.1
491036.78	1243267.45	-	0.1
491092.35	1243249.5	-	0.3
491063.15	1243170.22	-	0.3
491059.94	1243168.83	-	0.3
490997.71	1243197.06	-	0.3
491006.08	1243212.55	-	0.1

полное наименование должности



ДОКУМЕНТ ПОДПИСАН

ЭЛЕКТРОННОЙ ПОДПИСЬЮ

Сертификат: 3094B7974B3CA8E1F07A347CFAD6FA78
 Владелец: ФЕДЕРАЛЬНАЯ СЛУЖБА ГОСУДАРСТВЕННОЙ
 РЕГИСТРАЦИИ, КАДАСТРА И КАРТОГРАФИИ
 Действителен: с 17.05.2022 по 10.08.2023


инициалы, фамилия

Выписка из Единого государственного реестра недвижимости об объекте недвижимости
Сведения о частях земельного участка

Земельный участок вид объекта недвижимости			
Лист № 1 раздела 4	Всего листов раздела 4: 1	Всего разделов: 8	Всего листов выписки: 11

04.07.2023г.
Кадастровый номер: 46:30:000003:37

План (чертеж, схема) части земельного участка	Учетный номер части: 46:30:000003:37/1
---	--




Масштаб 1:200	Условные обозначения:		
---------------	-----------------------	--	--

	 <p>ДОКУМЕНТ ПОДПИСАН ЭЛЕКТРОННОЙ ПОДПИСЬЮ</p>	
полное наименование должности		инициалы, фамилия

Сертификат: 3094B7974B3CAE1F07A347CFAD66FA78
 Владелец: ФЕДЕРАЛЬНАЯ СЛУЖБА ГОСУДАРСТВЕННОЙ
 РЕГИСТРАЦИИ, КАДАСТРА И КАРТОГРАФИИ
 Действителен с 17.05.2022 по 10.08.2023

Выписка из Единого государственного реестра недвижимости об объекте недвижимости
Сведения о частях земельного участка


Земельный участок		
вид объекта недвижимости		
Лист № 1 раздела 4.1	Всего листов раздела 4.1: 1	Всего разделов: 8
Всего листов выписки: 11		
от 07.2023г.		
метрический номер:		46:30:000003:37
Учетный номер части	Площадь, м2	Содержание ограничения в использовании или ограничения права на объект недвижимости или обременения объекта недвижимости
46:30:000003:37/1	12	3 вид ограничения (обременения): ограничения прав на земельный участок, предусмотренные статьей 56 Земельного кодекса Российской Федерации; Срок действия: не установлен; реквизиты документа-основания: постановление "Об утверждении Положения о создании охранных зон стационарных пунктов наблюдений за состоянием окружающей природной среды, ее загрязнением" от 27.08.1999 № 972 выдан: Правительства РФ ; Содержание ограничения (обременения): В пределах охранных зон стационарных пунктов наблюдений устанавливаются ограничения на хозяйственную деятельность, которая может отразиться на достоверности информации о состоянии окружающей природной среды, ее загрязнении. Запрещается: 1) возводить любые здания и сооружения, 2) сооружать оросительные и осушительные системы, 3) производить горные, строительные, монтажные, взрывные работы и планировку грунта, 4) высаживать деревья, складировать удобрения, устраивать свалки, 5) устраивать стоянки автомобильного и водного транспорта, тракторов и других машин и механизмов можно только с согласия территориального управления по гидрометеорологии и контролю природной среды ЦЧО; сооружать причалы и пристани; перемещать и производить засыпку и поломку опознавательных и сигнальных знаков, контрольно-измерительных пунктов; бросать якоря, проходить с отданными якорями, цепями, лотами, волокушами и тралями, производить дноуглубительные и землечерпательные работы; выделять рыбопромысловые участки, производить добычу рыбы, а также водных животных и растений ; Реестровый номер границы: 46:30-6.199; Вид объекта реестра границ: Зона с особыми условиями использования территории; Вид зоны по документу: метеорологическая станция II разряда Железнодорожск; Тип зоны: Охранная зона стационарного пункта наблюдений за состоянием окружающей природной среды

	 ДОКУМЕНТ ПОДПИСАН ЭЛЕКТРОННОЙ ПОДПИСЬЮ	
полное наименование должности	инициалы, фамилия	
Сертификат: 3094B7974B3CA8E1F07A347CFAD6FA78 Владелец: ФЕДЕРАЛЬНАЯ СЛУЖБА ГОСУДАРСТВЕННОЙ РЕГИСТРАЦИИ, КАДАСТРА И КАРТОГРАФИИ Действителен с 17.05.2022 по 10.08.2023		

Выписка из Единого государственного реестра недвижимости об объекте недвижимости
Сведения о частях земельного участка

Земельный участок			
вид объекта недвижимости			
Лист № 1 раздела 4.2	Всего листов раздела 4.2: 1	Всего разделов: 8	Всего листов выписки: 11
от 07.2023г.			
Кадастровый номер:		46:30:000003:37	

Сведения о характерных точках границы части (частей) земельного участка				
Учетный номер части: 46:30:000003:37/1				
Система координат				
Номер точки	Координаты, м		Описание закрепления на местности	Средняя квадратичная погрешность определения координат характерных точек границ земельного участка, м
	X	Y		
1	2	3	4	5
1	491024.92	1243184.71	-	-
2	491041.11	1243177.37	-	-
3	491038.85	1243179.24	-	-
4	491028.77	1243183.98	-	-
1	491024.92	1243184.71	-	-

полное наименование должности	 ДОКУМЕНТ ПОДПИСАН ЭЛЕКТРОННОЙ ПОДПИСЬЮ	инициалы, фамилия

Филиал автономного учреждения Курской области «Многофункциональный центр по предоставлению государственных и муниципальных услуг по г.Железнодорожскому и Железнодорожскому району» (Курская область,г. Железнодорожск ул. Димитрова,д.16)

Ельников Виктор Григорьевич

(Ф.И.О. уполномоченного сотрудника АУ КО «МФЦ», подпись)

Дата и время составления экземпляра электронного документа на бумажном носителе «05» июля 2023 года 17 час 20 мин.


Усиленная квалифицированная электронная подпись электронного документа подтверждена.

Реквизиты сертификата ключа проверки электронной подписи:

серийный номер 30 94 b7 97 4b 3c a8 e1 f0 7a 34 7c fa d6 fa 78

срок действия с 17.05.2022 16:02:00 до 10.08.2023 16:02:00

кому выдан Федеральная служба государственной регистрации, кадастра и картографии



пронумеровано и скреплено
печатью 11 листа(ов)

Должность: начальник филиала АУ КО
МФЦ по городу Железнодорожскому и
Железнодорожскому району
Ельников В.Г.

«05» июля 2023 года

