



КУРСКАЯ ОБЛАСТЬ
АДМИНИСТРАЦИЯ ГОРОДА ЖЕЛЕЗНОГОРСКА

ПОСТАНОВЛЕНИЕ

29.05.2023

№ 1357

г. Железнодорожск

О присвоении адреса
нежилому зданию

Руководствуясь пунктом 27 части 1 статьи 16 Федерального закона от 06.10.2003 № 131-ФЗ «Об общих принципах организации местного самоуправления в Российской Федерации», пунктом 27 части 1 статьи 9 Устава города Железнодорожска Курской области, статьями 2, 3 и 4 Правил присвоения, изменения и аннулирования адресов на территории муниципального образования «город Железнодорожск» Курской области, утвержденных решением Железнодорожской городской Думы от 09.04.2015 № 299-5-РД, рассмотрев обращение Таценко Е.И. от 19.05.2023 вх. № 1488/567376.5 МФЦ, действующей на основании приказа от 26.05.2020 № 71 л/с, в интересах областного бюджетного учреждения стационарного социального обслуживания Курской области «Железнодорожский детский дом-интернат «Надежда» и предоставленную документацию, в целях упорядочения адресации объектов недвижимости в городе Железнодорожске, Администрация города Железнодорожска **п о с т а н о в л я е т :**

1. Присвоить объекту недвижимости – нежилому зданию с кадастровым номером 46:30:000003:1255 и местоположением: Курская область, г. Железнодорожск, ул. Привокзальная, д. 7, адрес: **Российская Федерация, Курская область, городской округ город Железнодорожск, город Железнодорожск, улица Привокзальная, здание 7В.**

2. Управлению архитектуры и градостроительства Администрации города Железнодорожска (Приходько Н.В.) зарегистрировать адрес, указанный в пункте 1 настоящего постановления, в адресном реестре города Железнодорожска.

3. Контроль за исполнением настоящего постановления оставляю за собой.

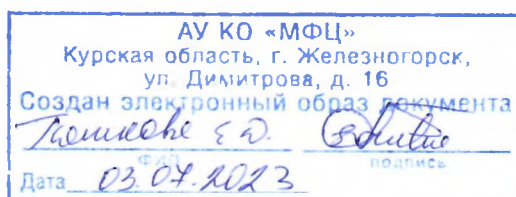
4. Настоящее постановление вступает в силу со дня его подписания.

Первый заместитель Главы
Администрации города Железнодорожска



И.М. Ефремов

Шуршакова Е.Г.
7-64-07 (178)



1. Заявление		2.		2.1. Управление Федеральной службы государственной регистрации, кадастра и картографии по Курской области (наименование органа, осуществляющего государственную кадастровый учет, государственную регистрацию прав, ведение Единого государственного реестра недвижимости (далее - орган регистрации прав), принимающего заявления и прилагаемые к нему документы)	
В Федеральную службу государственной регистрации, кадастра и картографии				2.2. номер книги учета входящих документов _____ и номер записи в этой книге _____	
				2.3. количество листов заявления <u>2</u>	
				2.4. количество прилагаемых документов <u>2</u> в том числе оригиналов <u>1</u> , копий <u>1</u> , количество листов в оригиналах <u>1</u> , копиях <u>1</u>	
				2.5. подпись _____	
				2.6. «_____» _____ г., время _____ ч., _____ мин.	
3.1.	Прошу в отношении объекта недвижимости:				
	Вид:				
	<input checked="" type="checkbox"/>	Здание			
	Кадастровый номер:		46:30:000003:1255		
3.3.	Внести в кадастр недвижимости Единого государственного реестра недвижимости следующие сведения: об адресе; Постановление Администрации города Железногорска Курской области от 29.05.2023 № 1357, Администрации города Железногорска Курской области				
4.	Способ представления заявления и прилагаемых к нему документов:				
	<input checked="" type="checkbox"/>	Лично	<input checked="" type="checkbox"/>	в многофункциональном центре	
5.	Способ получения документов:				
	<input checked="" type="checkbox"/>	с выдачей выписки из Единого государственного реестра недвижимости			
	<input checked="" type="checkbox"/>	Лично	<input checked="" type="checkbox"/>	в многофункциональном центре по месту представления документов	
7.	Сведения о заявителе:				
	юридическое лицо, орган государственной власти, орган местного самоуправления:				
	полное наименование:		Областное бюджетное учреждение стационарного социального обслуживания Курской области "Железногорский детский дом-интернат "Надежда"		
	ОГРН:		ИНН:		
	1024601219158		4633001351		
	почтовый адрес		телефон для связи:		адрес электронной почты:
	307174, обл Курская, г Железногорск, ул Привокзальная, здание 7				
	физическое лицо (в том числе нотариус, судебный пристав-исполнитель, кадастровый инженер):				
	фамилия:		имя:		отчество (при наличии):
	Таценко		Елена		Ивановна
	документ, удостоверяющий личность:		вид:		серия:
			Паспорт гражданина Российской Федерации		54 01
	кем выдан:		дата выдачи:		код подразделения:
	Болховским РОВД Орловской области		10.08.2001 г.		572-004
	почтовый адрес		телефон для связи:		адрес электронной почты:
	обл Курская, г Железногорск, ул Димитрова, д 6, кв 27		+79510786619		
	наименование и реквизиты документа, подтверждающего полномочия представителя:				
	Приказ, номер: 66 л/с, дата выдачи: 28.05.2018 г.				
8.	Документы, прилагаемые к заявлению:				
	Приказ, номер: 66 л/с, дата выдачи: 28.05.2018 г.				
			Копия в количестве 1 экз., на 1 л.		
	Постановление Администрации города Железногорска Курской области, номер: 1357, дата выдачи: 29.05.2023 г.				
			Оригинал в количестве 1 экз., на 1 л.		
9.	Примечание:				
10.	Подтверждаю свое согласие, а также согласие представляемого мною лица, на обработку персональных данных (сбор, систематизацию, накопление, хранение, уточнение (обновление, изменение), использование, распространение (в том числе передачу), обезличивание, блокирование, уничтожение персональных данных, а также иных действий, необходимых для обработки персональных данных в рамках предоставления органами регистрации прав в соответствии с законодательством Российской Федерации государственных услуг), в том числе в автоматизированном режиме, включая принятие решений на их основе органом регистрации прав, в целях предоставления государственной услуги.				
11.	Настоящим также подтверждаю, что: сведения, указанные в настоящем заявлении, на дату представления заявления достоверны; представленные документы и содержащиеся в них сведения соответствуют установленным законодательством Российской Федерации требованиям, в том числе указанные сведения достоверны; мне известно о возможности привлечения меня в соответствии с законодательством Российской Федерации к ответственности (в				

Управление Федеральной службы государственной регистрации, кадастра и картографии по Курской области

полное наименование органа регистрации прав


Выписка из Единого государственного реестра недвижимости об объекте недвижимости

Сведения о характеристиках объекта недвижимости


В Единый государственный реестр недвижимости внесены следующие сведения:

Раздел I Лист I

Здание	
вид объекта недвижимости	
Лист № 1 раздела I	Всего листов раздела I: 2
Всего разделов: 4	Всего листов выписки: 7
03.07.2023г.	
Кадастровый номер:	46:30:000003:1255
Номер кадастрового квартала:	46:30:000003
Дата присвоения кадастрового номера:	17.09.2013
Ранее присвоенный государственный учетный номер:	Инвентарный номер 5/3; Условный номер 46-46-07/025/2006-580
Адрес:	Российская Федерация, Курская область, городской округ город Железногорск, город Железногорск, улица Привокзальная, здание 7 В
Площадь:	63.6
Назначение:	Нежилое
Наименование:	Здание
Количество этажей, в том числе подземных этажей:	1, в том числе подземных 0
Материал наружных стен:	Из прочих материалов
Год ввода в эксплуатацию по завершении строительства:	данные отсутствуют
Год завершения строительства:	1988
Кадастровая стоимость, руб.:	544406.46
Кадастровые номера иных объектов недвижимости, в пределах которых расположен объект недвижимости:	46:30:000003:37
Кадастровые номера помещений, машино-мест, расположенных в здании или сооружении:	данные отсутствуют
Кадастровые номера объектов недвижимости, из которых образован объект недвижимости:	данные отсутствуют
Кадастровые номера образованных объектов недвижимости:	данные отсутствуют
Сведения о включении объекта недвижимости в состав предприятия как имущественного комплекса:	данные отсутствуют
Сведения о включении объекта недвижимости в состав единого недвижимого комплекса:	данные отсутствуют


полное наименование должности	 ДОКУМЕНТ ПОДПИСАН ЭЛЕКТРОННОЙ ПОДПИСЬЮ	инициалы, фамилия
	Сертификат: 309417994143CASE1F0D44C5C1AD6EA78 Выдан: 06.08.2023 Федеральная служба государственной регистрации, кадастра и картографии Действителен с 17.05.2022 по 10.08.2033	

Здание	
вид объекта недвижимости	
Лист № 2 раздела 1	Всего листов раздела 1: 2
Всего разделов: 4	
Всего листов выписки: 7	
03.07.2023г.	
Кадастровый номер:	46:30:000003:1255
Виды разрешенного использования:	нежилое
Сведения о включении объекта недвижимости в реестр объектов культурного наследия:	данные отсутствуют
Сведения о кадастровом инженере:	23055, ЭОК -1, 2022-05-04 23055, Комплексные кадастровые работы в отношении кадастрового квартала 46:30:000003, ЭОК -1, 2022-05-04
Статус записи об объекте недвижимости:	Сведения об объекте недвижимости имеют статус "актуальные, ранее учтенные"
Особые отметки:	Сведения, необходимые для заполнения разделов: 6 - Сведения о частях объекта недвижимости; 7 - Перечень помещений, машино-мест, расположенных в здании, сооружении; 8 - План расположения помещения, машино-места на этаже (плане этажа), отсутствуют.
Получатель выписки:	Таценко Елена Ивановна, действующий(ая) на основании документа "Приказ" от имени заявителя Областное бюджетное учреждение стационарного социального обслуживания Курской области "Железнодорожный детский дом-интернат "Надежда", 4633001351


полное наименование должности	 ДОКУМЕНТ ПОДПИСАН ЭЛЕКТРОННОЙ ПОДПИСЬЮ	инициалы, фамилия

Выписка из Единого государственного реестра недвижимости об объекте недвижимости
Сведения о зарегистрированных правах

Здание			
вид объекта недвижимости			
Лист № 1 раздела 2	Всего листов раздела 2: 2	Всего разделов: 4	Всего листов выписки: 7
03.07.2023г.			
Кадастровый номер:		46:30:000003:1255	
1	Правообладатель (правообладатели):	1.1	Областное бюджетное учреждение стационарного социального обслуживания Курской области "Железнодорожный детский дом-интернат "Надежда", ИНН: 4633001351, ОГРН: 1024601219158
	Сведения о возможности предоставления третьим лицам персональных данных физического лица:	1.1.1	данные отсутствуют
2	Вид, номер, дата и время государственной регистрации права:	2.1	Оперативное управление 46-46-07/025/2006-581 22.01.2007 00:00:00
3	Сведения об осуществлении государственной регистрации сделки, права без необходимого в силу закона согласия третьего лица, органа:	3.1	данные отсутствуют
4	Ограничение прав и обременение объекта недвижимости:	не зарегистрировано	
1	Правообладатель (правообладатели):	1.2	Курская область
	Сведения о возможности предоставления третьим лицам персональных данных физического лица:	1.2.1	данные отсутствуют
2	Вид, номер, дата и время государственной регистрации права:	2.2	Собственность 46-46-07/025/2006-580 22.01.2007 00:00:00
3	Сведения об осуществлении государственной регистрации сделки, права без необходимого в силу закона согласия третьего лица, органа:	3.2	данные отсутствуют
4	Ограничение прав и обременение объекта недвижимости:	не зарегистрировано	
5	Договоры участия в долевом строительстве:	не зарегистрировано	
6	Заявленные в судебном порядке права требования:	данные отсутствуют	
7	Сведения о возможности предоставления третьим лицам персональных данных физического лица:	данные отсутствуют	
8	Сведения о возражении в отношении зарегистрированного права:	данные отсутствуют	
9	Сведения о наличии решения об изъятии объекта недвижимости для государственных и муниципальных нужд:	данные отсутствуют	

полное наименование должности	 ДОКУМЕНТ ПОДПИСАН ЭЛЕКТРОННОЙ ПОДПИСЬЮ Сертификат: 3094B7974E3CA8E1F07A47C1AD6EAD25 Владелец: ФЕДЕРАЛЬНАЯ СЛУЖБА ГОСУДАРСТВЕННОЙ РЕГИСТРАЦИИ, КАДАСТРА И КАРТОГРАФИИ Действителен с 17.05.2022 по 10.08.2023	инициалы, фамилия
-------------------------------	--	-------------------

Здание			
вид объекта недвижимости			
Лист № 2 раздела 2	Всего листов раздела 2: 2	Всего разделов: 4	Всего листов выписки: 7
03.07.2023г.			
Кадастровый номер:		46:30:000003:1255	
10	Сведения о невозможности государственной регистрации без личного участия правообладателя или его законного представителя:	данные отсутствуют	
11	Правопритязания и сведения о наличии поступивших, но не рассмотренных заявлений о проведении государственной регистрации права (перехода, прекращения права), ограничения права или обременения объекта недвижимости, сделки в отношении объекта недвижимости:	отсутствуют	

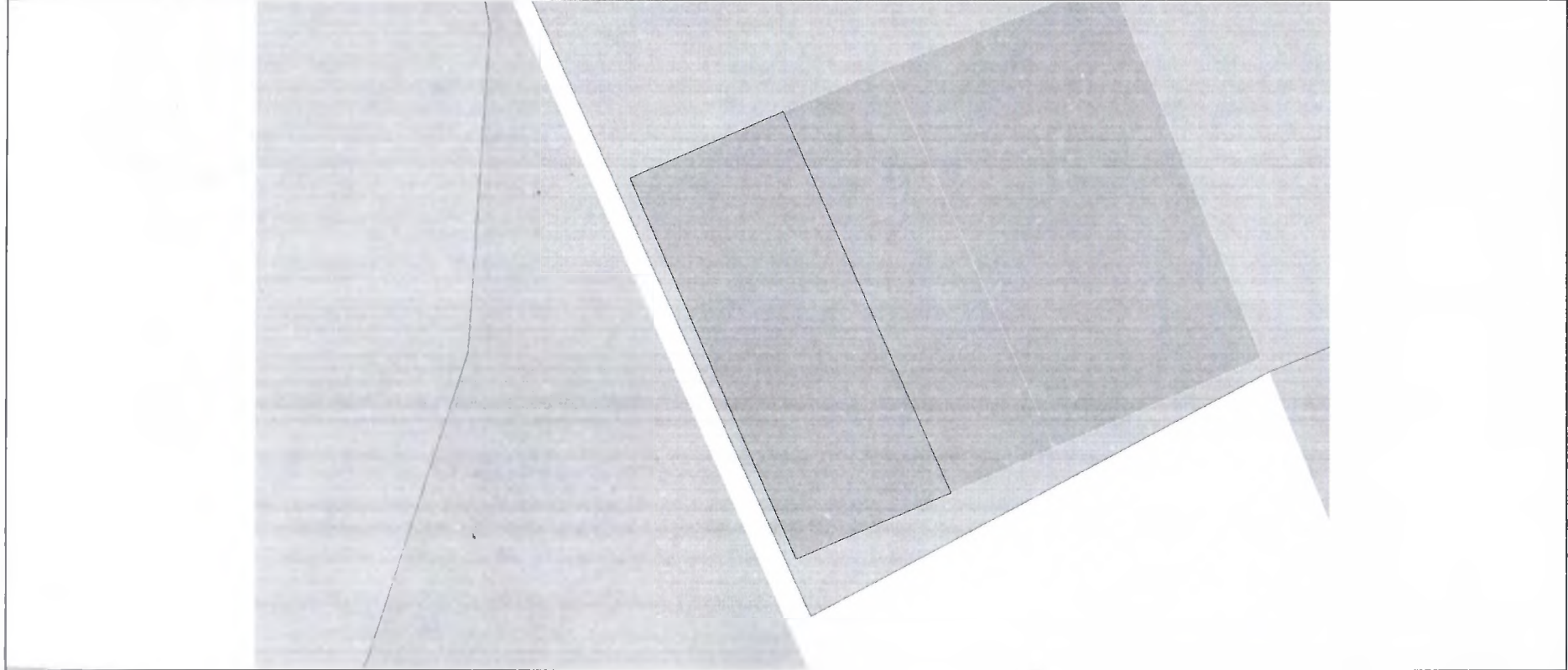
полное наименование должности	 ДОКУМЕНТ ПОДПИСАН ЭЛЕКТРОННОЙ ПОДПИСЬЮ	инициалы, фамилия
	Сертификат: 3094B7974B3CA8E1F07A347CFAD6FA78 Владелец: ФЕДЕРАЛЬНАЯ СЛУЖБА ГОСУДАРСТВЕННОЙ РЕГИСТРАЦИИ, КАДАСТРА И КАРТОГРАФИИ Действителен с 17.05.2022 по 10.08.2023	

Выписка из Единого государственного реестра недвижимости об объекте недвижимости
 Описание местоположения объекта недвижимости

Здание			
вид объекта недвижимости			
Лист № 1 раздела 5	Всего листов раздела 5: 1	Всего разделов: 4	Всего листов выписки: 7


03.07.2023г.	
Кадастровый номер:	46:30:000003:1255

Схема расположения объекта недвижимости (части объекта недвижимости) на земельном участке(ах)



Масштаб 1:200	Условные обозначения:		
---------------	-----------------------	--	--

	ДОКУМЕНТ ПОДПИСАН ЭЛЕКТРОННОЙ ПОДПИСЬЮ	
--	---	--



Сертификат: 3094B7974B3A8E1E07A347C1AD6FA78
 Владелец: ФЕДЕРАЛЬНАЯ СЛУЖБА ГОСУДАРСТВЕННОЙ
 РЕГИСТРАЦИИ, КАДАСТРА И КАРТОГРАФИИ
 Действителен с 17.05.2022 по 10.08.2023


полное наименование должности		инициалы, фамилия
-------------------------------	--	-------------------

Выписка из Единого государственного реестра недвижимости об объекте недвижимости
 Описание местоположения объекта недвижимости

Здание			
вид объекта недвижимости			
Лист № 1 раздела 5.1	Всего листов раздела 5.1: 2	Всего разделов: 4	Всего листов выписки: 7
03.07.2023г.			
Кадастровый номер:		46:30:000003:1255	

1. Сведения о координатах характерных точек контура объекта недвижимости						
Система координат МСК-46 зона 1						
Номер точки	Координаты, м		Радиус, м	Средняя квадратическая погрешность определения координат характерных точек контура, м	Глубина, высота, м	
	X	Y			Н1	Н2
1	2	3	4	5	6	7
1	491014.94	1243196.09	-	0.1	данные отсутствуют	данные отсутствуют
2	491001.95	1243201.78	-	0.1	данные отсутствуют	данные отсутствуют
3	490999.67	1243196.56	-	0.1	данные отсутствуют	данные отсутствуют
4	491012.65	1243190.88	-	0.1	данные отсутствуют	данные отсутствуют
1	491014.94	1243196.09	-	0.1	данные отсутствуют	данные отсутствуют

2. Сведения о предельных высоте и глубине конструктивных элементов объекта недвижимости	
Предельная глубина конструктивных элементов объекта недвижимости, м	данные отсутствуют
Предельная высота конструктивных элементов объекта недвижимости, м	данные отсутствуют

полное наименование должности	 ДОКУМЕНТ ПОДПИСАН ЭЛЕКТРОННОЙ ПОДПИСЬЮ	инициалы, фамилия
	Сертификат: 309407974ВЗСАВЕ1F07A347СТАД6ЕА78 Владелец: ФЕДЕРАЛЬНАЯ СЛУЖБА ГОСУДАРСТВЕННОЙ РЕГИСТРАЦИИ, КАДАСТРА И КАРТОГРАФИИ Действителен с 17.05.2022 по 10.08.2023	

Здание			
вид объекта недвижимости			

Лист № 2 раздела 5.1	Всего листов раздела 5.1: 2	Всего разделов: 4	Всего листов выписки: 7
----------------------	-----------------------------	-------------------	-------------------------

03.07.2023г.

Кадастровый номер: 46:30:000003:1255

3. Сведения о характерных точках пересечения контура объекта недвижимости с контуром (контурами) иных зданий, сооружений, объектов незавершенного строительства

Система координат 46.1

Номера характерных точек контура	Координаты, м		Средняя квадратическая погрешность определения координат характерных точек контура, м	Глубина, высота, м		Кадастровые номера иных объектов недвижимости, с контурами которых пересекается контур данного объекта недвижимости
	X	Y		H1	H2	
1	2	3	4	5	6	7
данные отсутствуют	данные отсутствуют	данные отсутствуют	данные отсутствуют	данные отсутствуют	данные отсутствуют	данные отсутствуют

полное наименование должности	 ДОКУМЕНТ ПОДПИСАН ЭЛЕКТРОННОЙ ПОДПИСЬЮ	инициалы, фамилия
-------------------------------	--	-------------------

Сертификат: 30940797403CA8E1F97A313FA0BFA78
 Владелец: ФЕДЕРАЛЬНАЯ СЛУЖБА ГОСУДАРСТВЕННОЙ
 РЕГИСТРАЦИИ, КАДАСТРА И КАРТОГРАФИИ
 Действителен с 17.05.2012 по 10.04.2023